

Zone embombrée par des déchets
(inaccessible)

Avenue du Cap-Pinède

PLAN D'INTÉRIEUR


Rez-de-chaussée



Date : Janvier 2025		Echelle : 1/ 50		TERRAIN	BUREAU	VALIDATION
Dossier : 19437_D192						
Historique						
indice	date	modification				
A	08/01/23	Livraison initiale			HS	NW
						G.GIRAUD

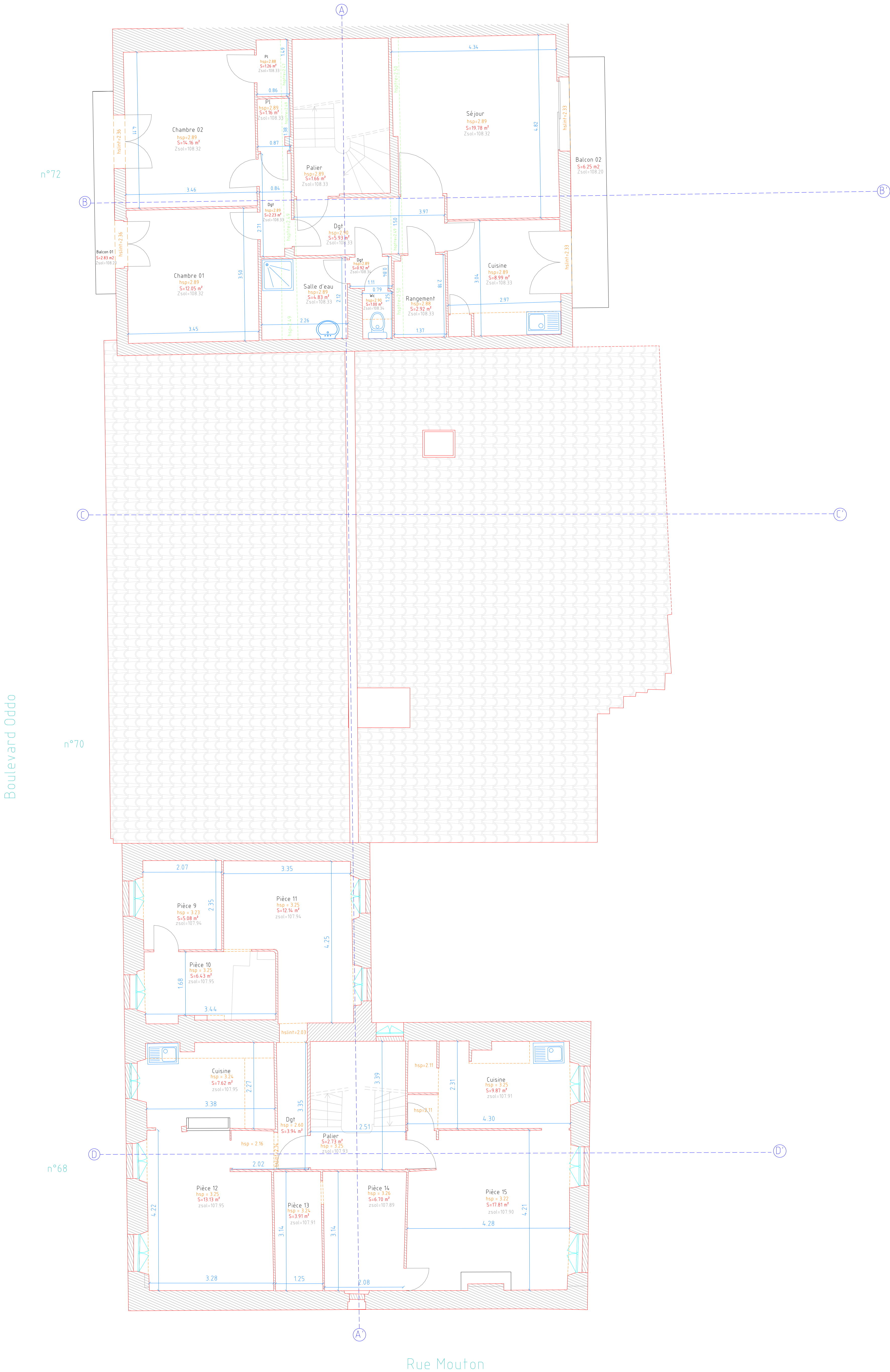
[illegible]

Orientation Nord indicative



Echelle : 1/50

0m 1m 2m



DGEMA
Groupe DIEGO

Géomètres-Experts
Agence de MARSEILLE
43 Rue de l'Évêché
13 002 - MARSEILLE
04.91.542.542 - marseille@dgema.fr

EUROMÉDITERRANÉE
Établissement Public d'Aménagement

DÉPARTEMENT DES BOUCHES DU RHÔNE

COMMUNE DE Marseille (13015)

68-70-72 Boulevard Odde

Parcelle cadastrée section 901A-n°63, 34, 65

PLAN D'INTÉRIEUR

R+2



Date : Janvier 2025
Dossier : 19437_D192

Echelle : 1/ 50

TERRAIN

BUREAU

VALIDATION


Historique					
indice	date	modification			
A	08/01/25	Livraison initiale	HS	NW	G.GIRAUD

Fichier : 19437_D192-INT_R+2-Bd_Oddo.dwg

Fichier : 19437_D192-INT_R+2-Bd_Oddo.dwg

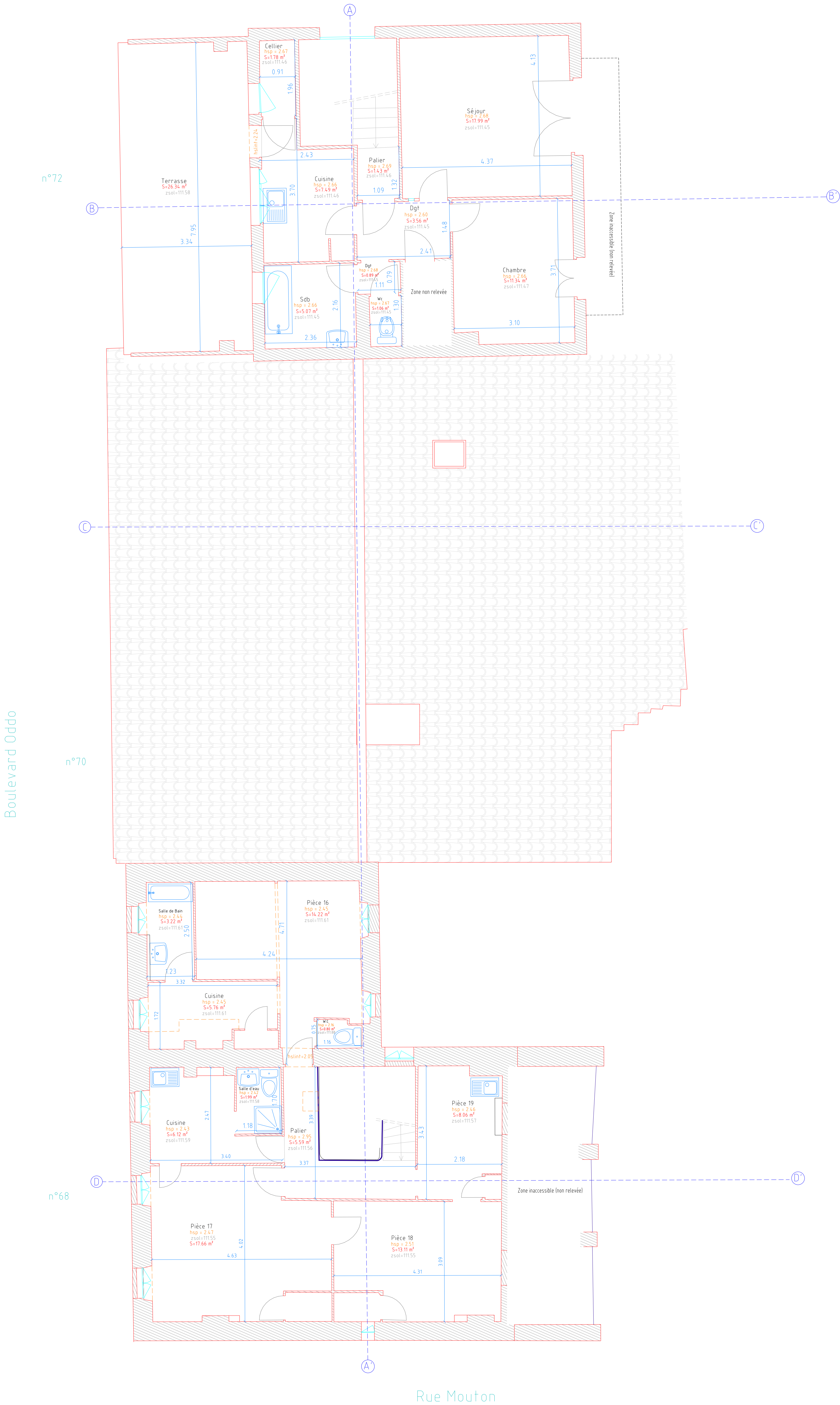
COORDONNÉES ARBITRAIRES INDÉPENDANTES
NIVELLEMENT ARBITRAIRE INDÉPENDANT

Orientation Nord indicative



Echelle : 1/50

0m 1m 2m



DGEMA
Groupe DIEGO
Géomètres-Experts
Agence de MARSEILLE
43 Rue de l'Evêché
13 002 - MARSEILLE
04.91.542.542 - marseille@dgema.fr

EUROMEDITERRANÉE
Etablissement Public d'aménagement

DÉPARTEMENT DES BOUCHES DU RHÔNE

COMMUNE DE Marseille (13015)

68-70-72 Boulevard Oddo

Parcelle cadastrée section 901A-n°63, 34, 65

PLAN D'INTÉRIEUR

R+3



Date : Janvier 2025
Dossier : 19437_D192

Echelle : 1/ 50

TERRAIN BUREAU VALIDATION

Historique					
indice	date	modification			
A	08/01/25	Livraison initiale	HS	NW	G.GIRAUD

Fichier : 19437_D192-INT_R+3-Bd_Oddo.dwg

Fichier : 19437_D192-INT_R+3-Bd_Oddo.dwg

COORDONNÉES ARBITRAIRES INDÉPENDANTES
NIVELLEMENT ARBITRAIRE INDÉPENDANT